【 宿泊管理棟　館内平面図（避難経路）】

避難場所は「ちぬ広場」「海風館駐車場」です。
平面図を確認しながら、館内床面のルート案内に従って避難をお願いいたします。
※ルート案内は赤色のラインテープで表示しております。
※ベランダの非常壁から別ブロックに移動することが可能です。
※引率者の方はスタッフと共に避難誘導をお願いいたします。
※エレベーター、自動ドアは使用できない場合があります。

【 宿泊管理棟　5階 】

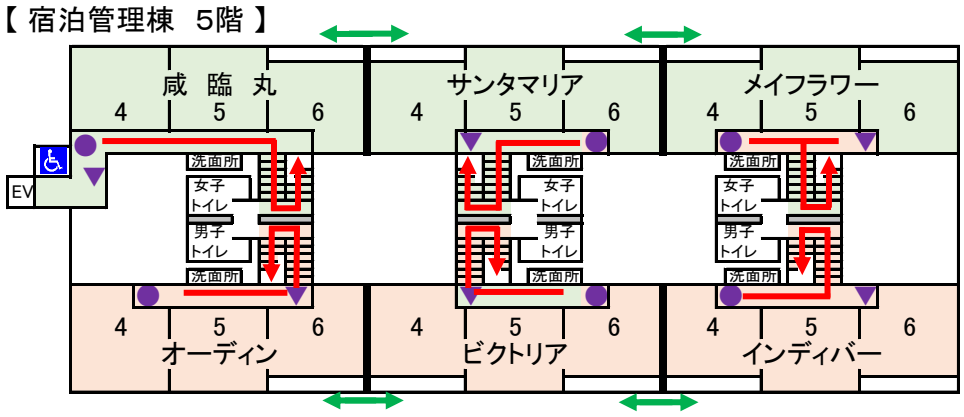

【 宿泊管理棟　4階 】

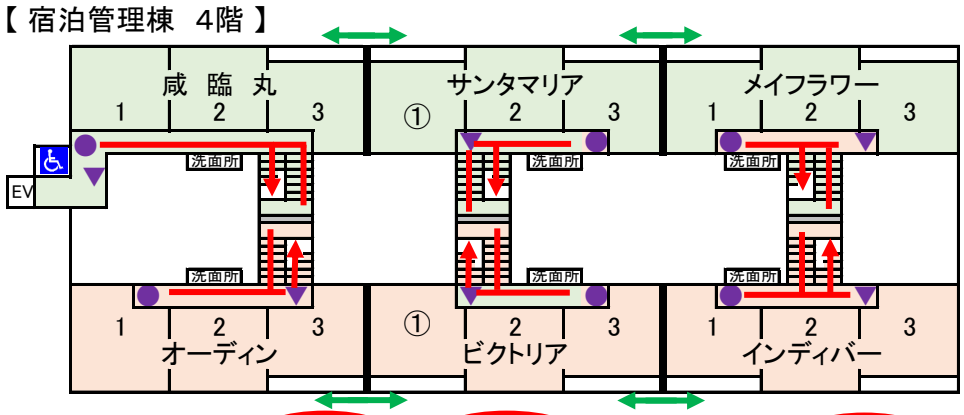

【 宿泊管理棟　3階 】

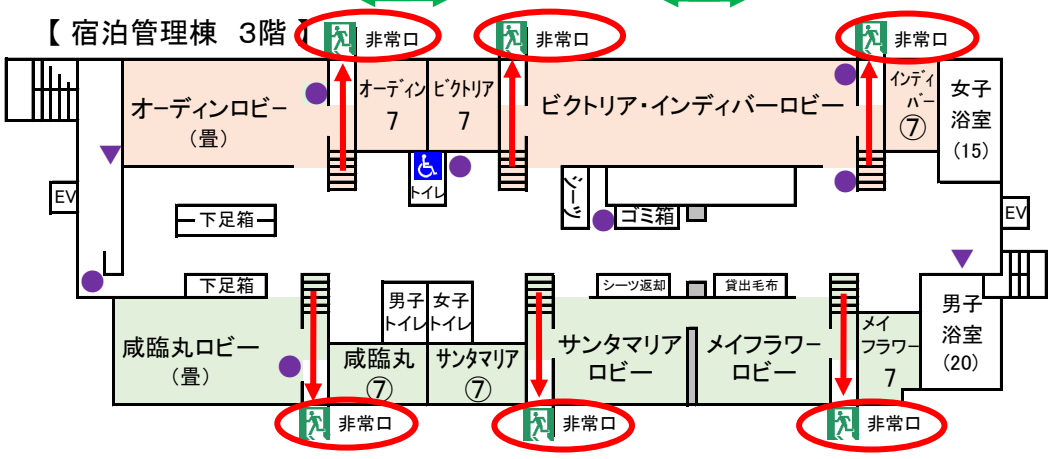

【 研修棟　3階 】

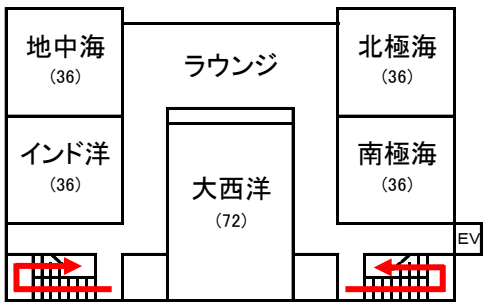

【 研修棟　2階 】

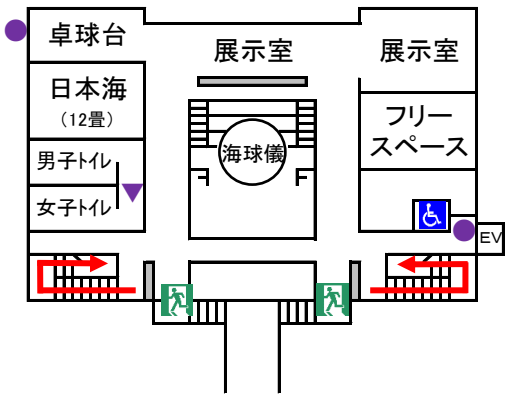

【 研修棟　1階 】

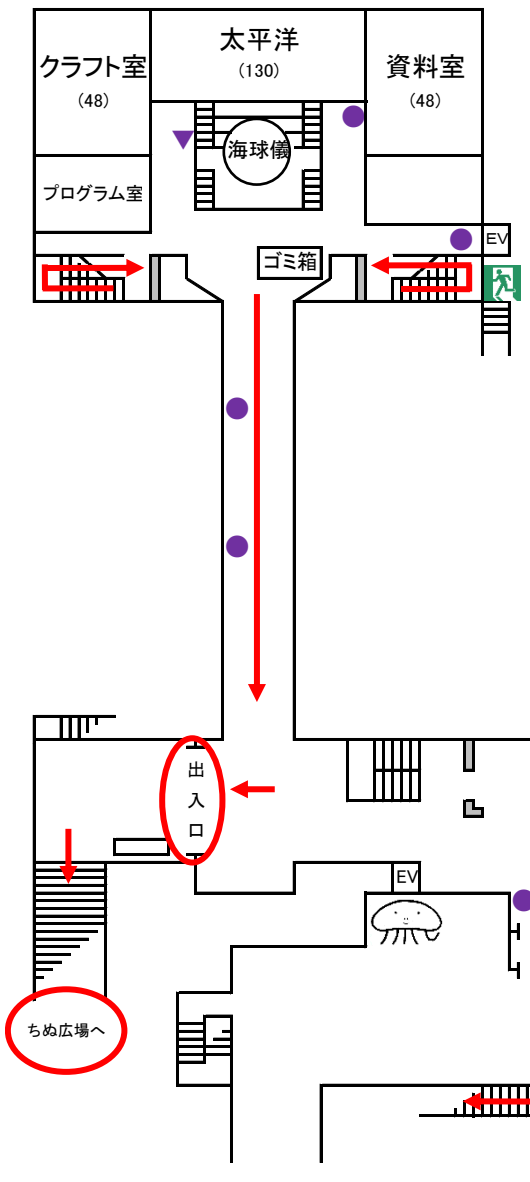

【 宿泊管理棟　2階 】

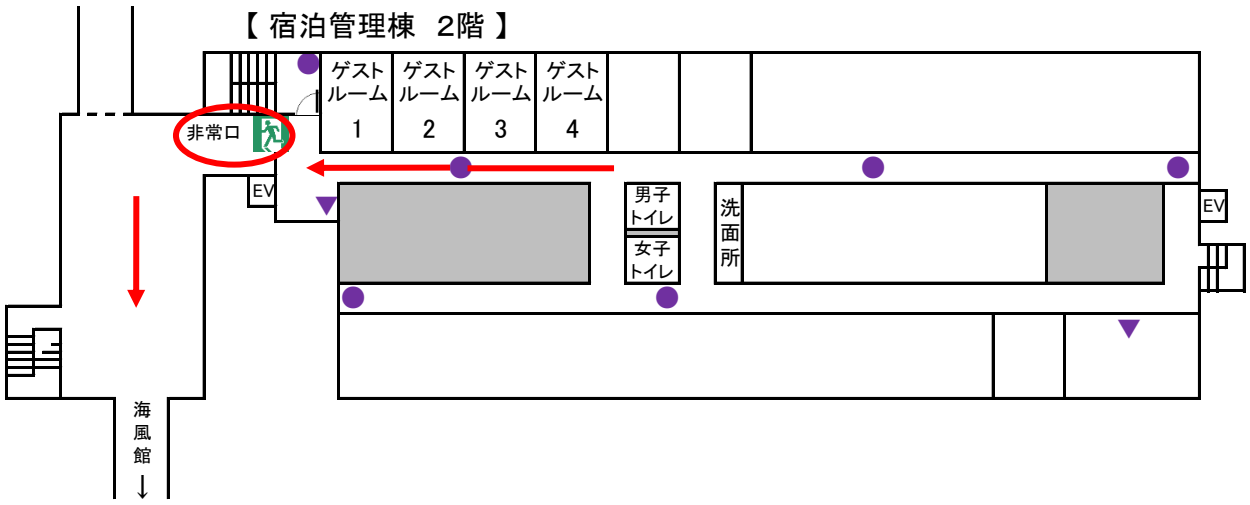

【 宿泊管理棟　1階 】

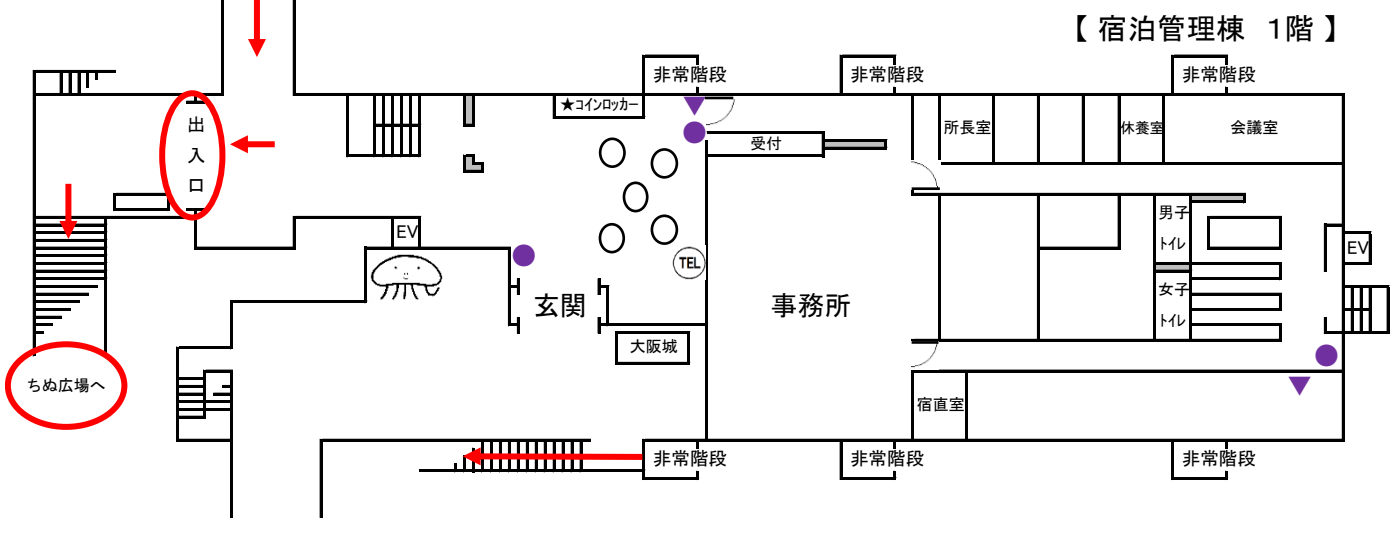

【 宿泊管理棟　地下 】

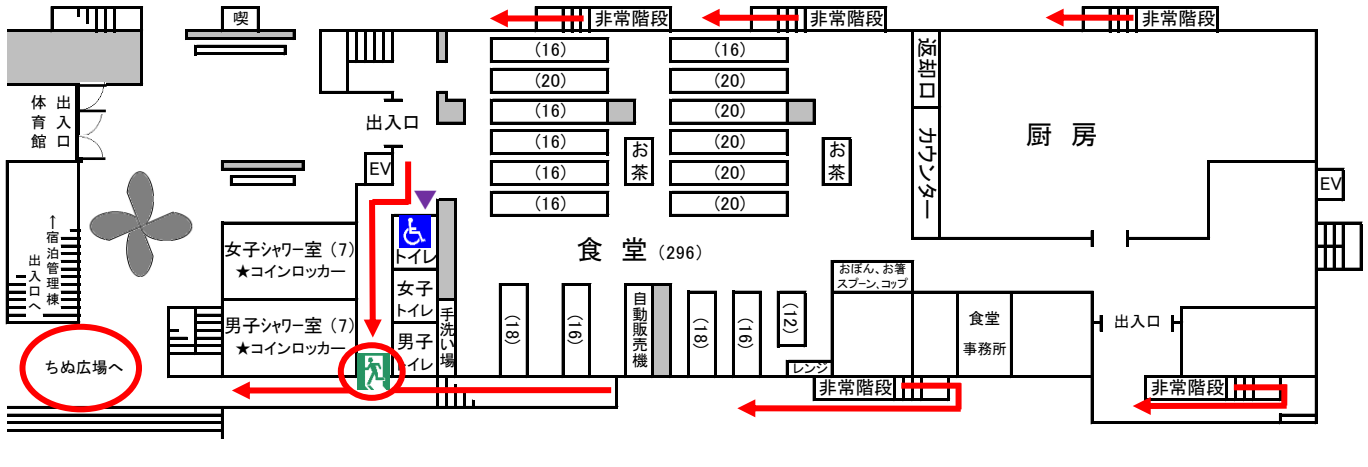

宿舎 ①・⑦　一部フローリング
宿舎 1～6　8人部屋
宿舎 7　4人部屋

- EV　エレベーター
- 障がい者用トイレ
- ★　コインロッカー
- 非常口
- 階段
- 消火器
- 消火栓
- TEL　公衆電話
- 避難ルート
- 非常壁（ベランダ）

(2020.4)

海洋センター屋外避難経路図

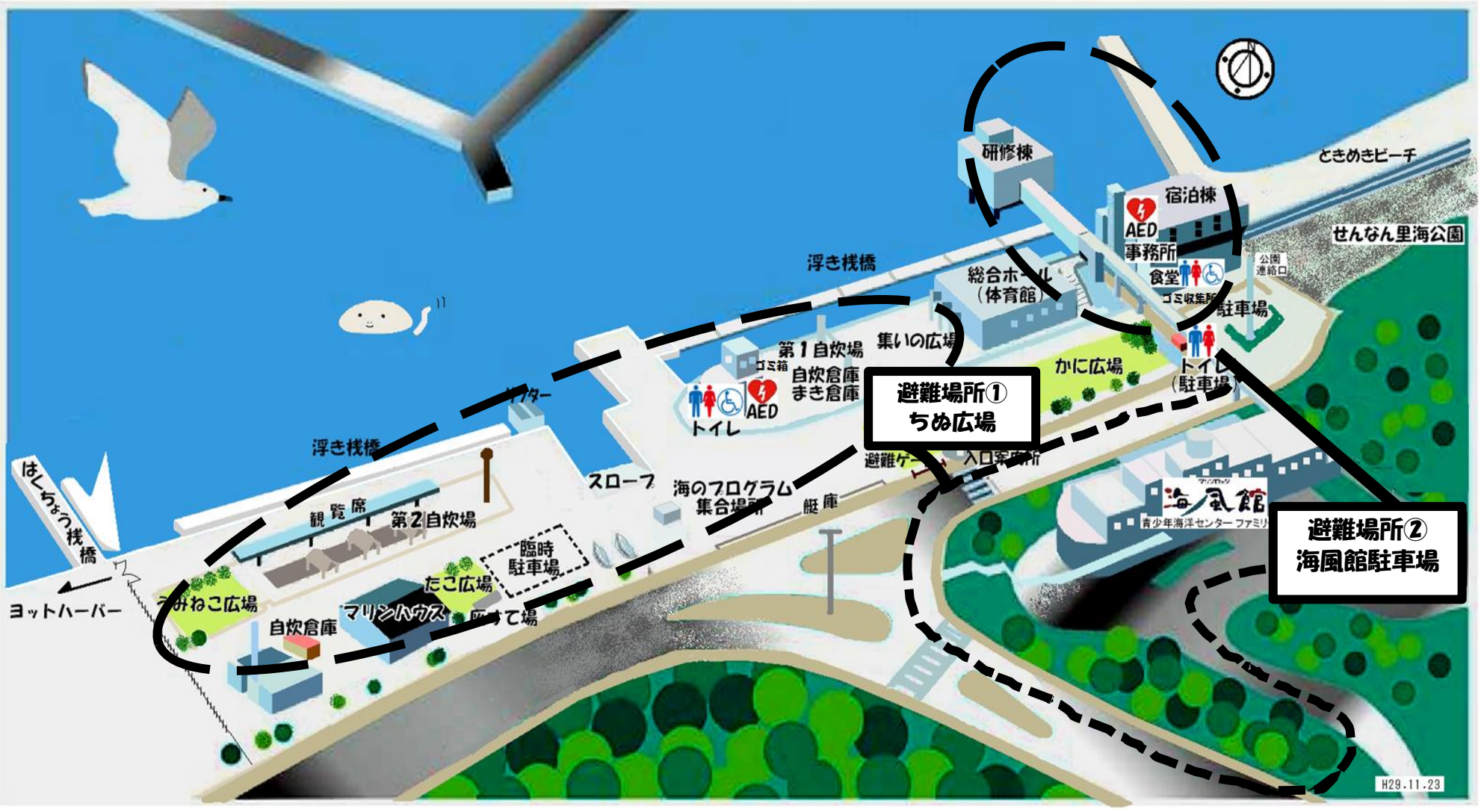

★経路①…集会展示棟・宿泊棟2階からの避難は→**体育館横の階段を通って**→**「ちぬ広場」へ**
　　ちぬ広場へ避難ができない場合、**屋内階段を通って→**駐車場→渡り廊下→**「海風館駐車場」へ**
★経路②…炊さん場・船着き場・グラウンド・体育館・宿泊棟3～5階からの避難は→**「ちぬ広場」へ**
※ちぬ広場で危険がある場合は**ちぬ広場横の避難ゲートを通って**→入口案内所→**「海風館駐車場」へ**
※海上プログラム実施中は船着き場に上陸し、経路②を通って避難してください。

・地震が発生した場合に 予想される淡輪港への影響は、
　地震発生後約60分で津波の第一波（0.2m）が到達し、
　最大約4mの水位の上昇が予想されています。

・センターを利用されている方の避難については、
　以下の手順となりますのでご確認ください。

★地震による津波避難勧告
　（大阪府危機管理室より海洋センターに連絡）
↓
★センタースタッフが利用団体責任者に避難を指示
↓
★それぞれの活動場所から**「海風館駐車場」**に避難開始
　（避難経路図参照）　　**（海抜約22m）**
↓
★センタースタッフが残っている人がいないか確認
↓
★避難終了後、利用団体ごとに海風館駐車場にて人員点呼

ハザードマップの全体図は岬町ホームページをご確認ください。
（http://www.town.misaki.osaka.jp/kurashi/bousai/1692.html）